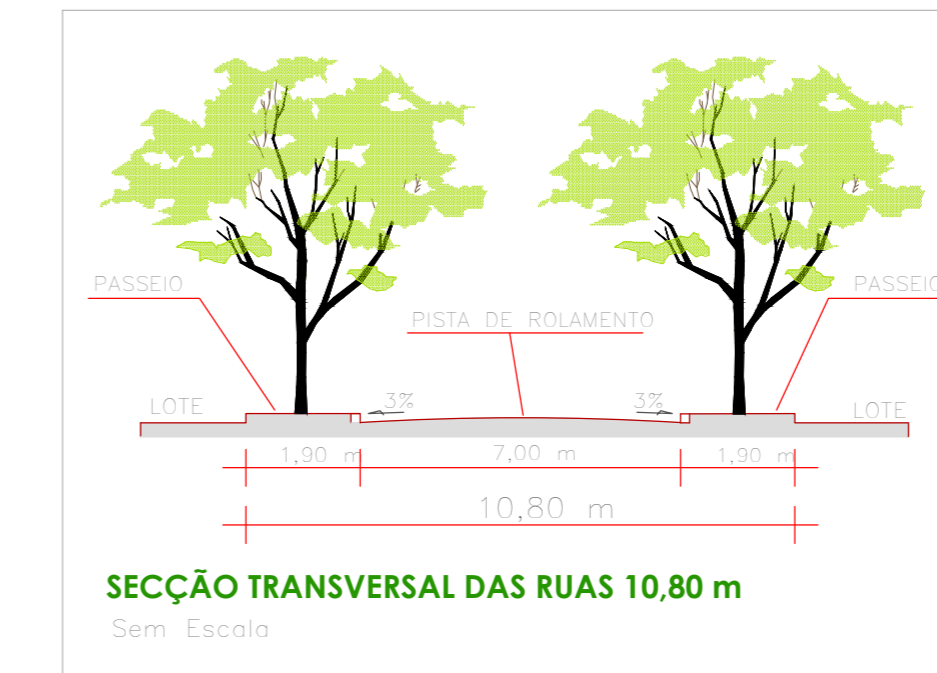


OBSERVAÇÕES:

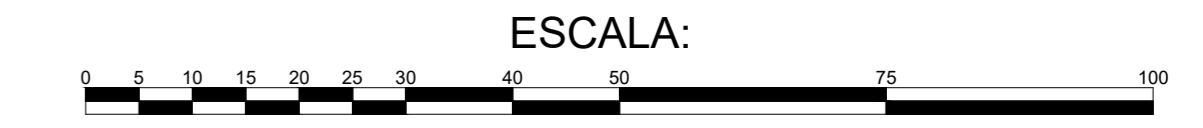
1. Verificar interferências, níveis e condições do terreno antes da execução;
2. As valetas, DETALHE TÍPICO - VALETA LATERAL, terão suas profundidades variáveis de acordo com o terreno;
3. Atender às normas e boas práticas aplicáveis;

LEGENDA:
 Sentido do escoamento.



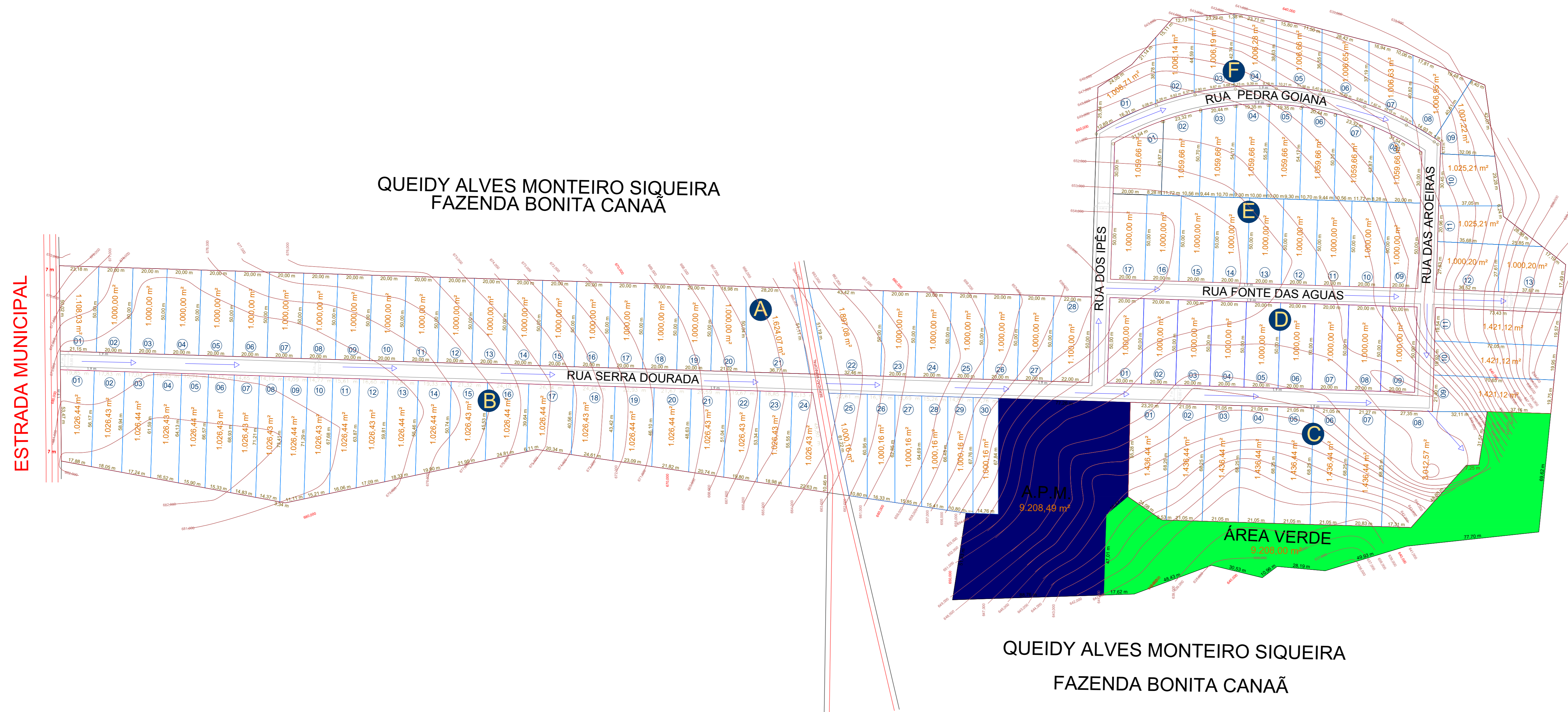
CONVENÇÕES

	ÁREA VERDE
	A.P.M.
	CURVAS DE NÍVEL
	DIVISAS
	LOTES
	QUADRA

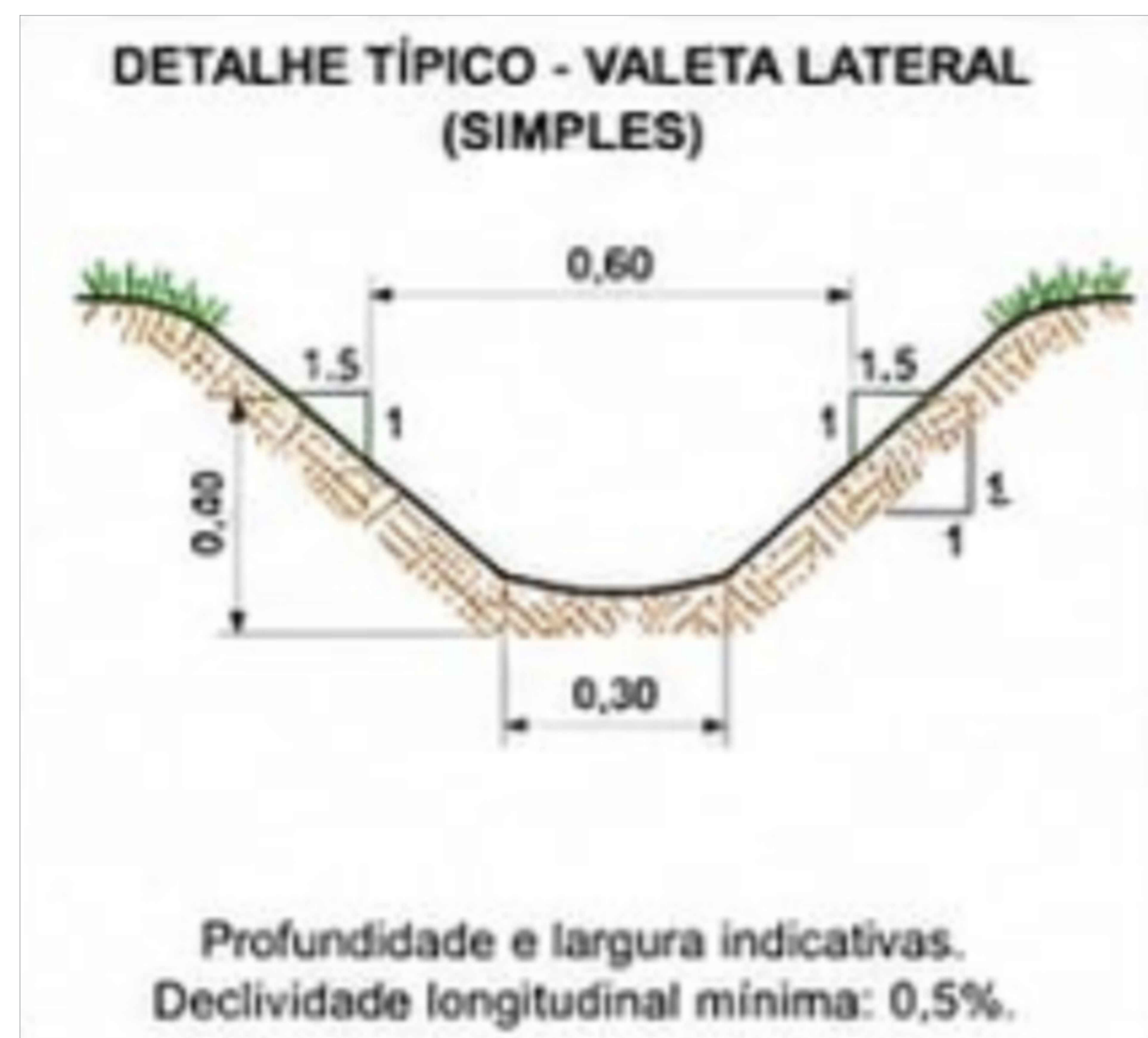


CONVENÇÕES

	Vértices Tipo M
	Vértices Tipo P
	Vértices Tipo V
	RIO
	VALA



PLANTA DE SITUAÇÃO:



Quadro de Área Total e Área a Ser Loteada

DISTRIBUIÇÃO	Área (m²)	Unidades	%
CHÁCARAS	118.313,503	108	77,08
A.P.M.	9.208,49	1	6,00
ÁREA VERDE	9.208,00	1	6,00
SISTEMA VIÁRIO	16.756,87	-	10,92
ÁREA LOTEADA M. 6.645	153.486,87	110	100 %

Título: **PROJETO DE DRENAGEM SUPERFICIAL** Folha: **02/02**

PROPRIEDADE: **FAZENDA BONITA CANAÃ**
 PROPRIETÁRIO: **LOTEAMENTO ALDEIA DA SERRA**
 MUNICÍPIO(S): **MOSSÂMEDES**
 COMARCA(S): **MOSSÂMEDES**
 CARTÓRIO:
 MAT./TRANSC.: **6645**
 CÓDIGO INCRA: **AQS**
 ÁREA TOTAL (ha): **15,3487 ha** PERÍMETRO (m): **2.314,003**
 DATA: **09/06/2026** ESCALA: **1/ 1000**

Quadro de Áreas e Perímetros:

ÁREA LOTEADA	153.486,87m²
ÁREA TOTAL	153.486,87m²
Área Total:	15,3487 ha
Perímetro Total:	2.314,003

Quadro de Assinaturas:

Prop.: **LOTEAMENTO ALDEIA DA SERRA**

Resp. Téc.: **RICARDO F. G. MENDES**
 Engenheiro Civil
 CREA 5061469926

ART: 2620261815282