

N(Y): 8.217.860 m

N(Y): 8.217.770 m

N(Y): 8.217.660 m

N(Y): 8.217.550 m

N(Y): 8.217.440 m

N(Y): 8.217.330 m

N(Y): 8.217.220 m

N(Y): 8.217.110 m

E(X): 385.270 m

E(X): 385.360 m

E(X): 385.450 m

E(X): 385.540 m

E(X): 385.630 m

E(X): 385.720 m

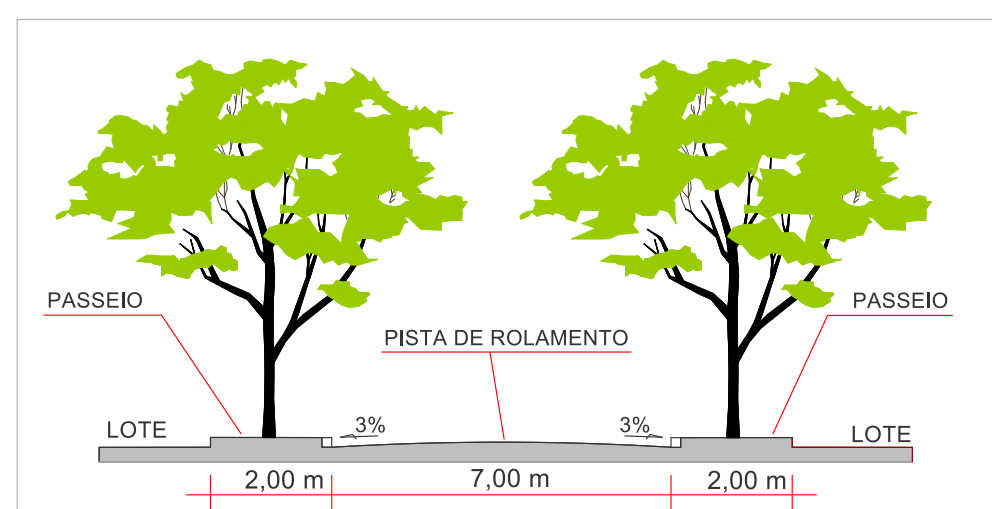
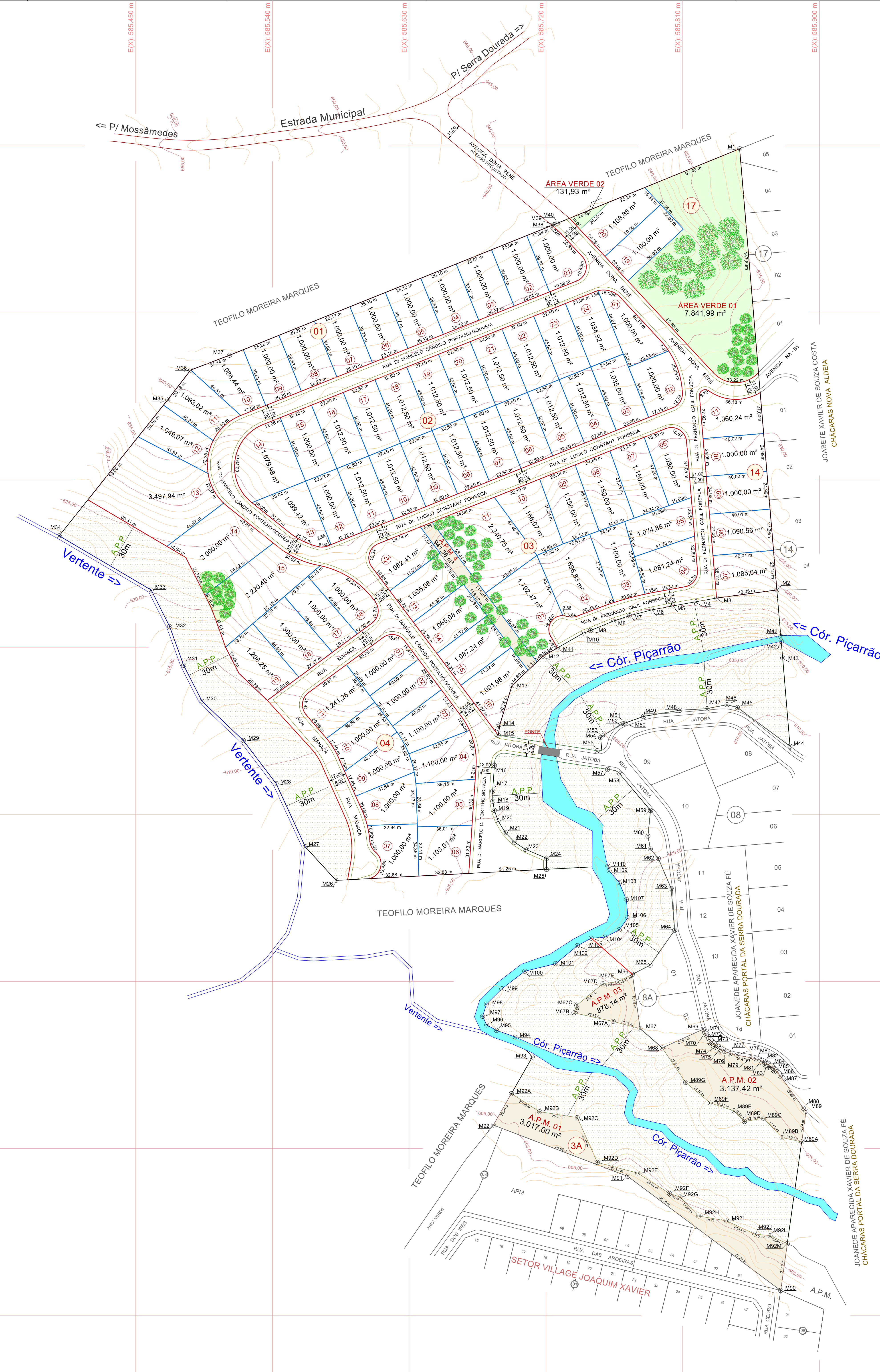
E(X): 385.810 m

E(X): 385.900 m

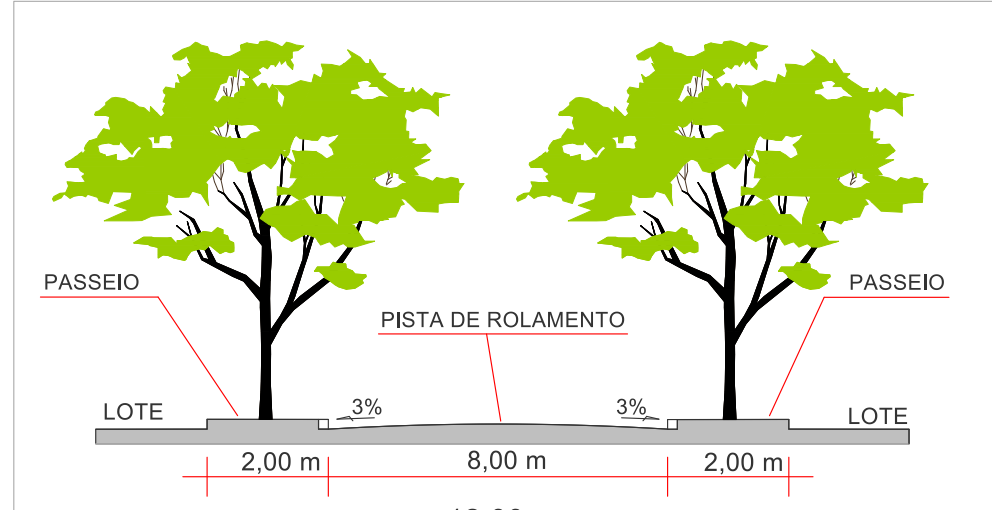
E(X): 385.990 m

E(X): 386.080 m

E(X): 386.170 m



SECÇÃO TRANSVERSAL DAS RUAS DE 11,00 m



SECÇÃO TRANSVERSAL DAS RUAS DE 12,00 m

ÁREA TOTAL DA MATRÍCULA

Table with columns: De, Para, Coord. N(Y), Coord. E(X), Azimuta, Distância. Lists 440 parcels (M1 to M440) with their respective coordinates and distances.

Área: 173.533,00 m²  
Área: 17,3533 ha

Quadro de Área Total e Área a Ser Parcelada. Table with columns: ORDEM, DISTRIBUIÇÃO, Área (m²), Unidades, %.



CONVENÇÕES. Legend for symbols used in the map: Vertice de Referência, Vertice Tipo "M", Vertice Tipo "P", Vertice Tipo "V", Vertice Tipo "O", Perimetro, Lotes, Estrada Pavimentada, Estrada não Pavimentada, Faixa de Domínio, Cursos d'Água, Área Verde, A.P.M., A.P.P.

Scale and topographic conventions. Includes 'Escala Gráfica' and 'Convenções topográficas - NBR 13133' with various symbols for terrain features.

Project information box. Title: Levantamento Planialtimétrico Cadastral. PROJETO DE LOTEAMENTO DE CHACARAS. Folia: ÚNICA. CHACARAS QUINTAS DA SERRA. LOTEAMENTO DE CHACARAS. MOSSAMEDES. GOIÁS. Área Total: 173.533,00 m². Matricula: FAZENDA SÃO JOSÉ. 4.402. Data: 14/12/2022.

Site location and owner information. Situação: Map showing location in Mossamedes. Proprietário: LUIZ CARLOS FÉ XAVIER E OUTROS. Resp. Técnico: JULIO CESAR NAZCO FERREIRA DA SILVA. Eng. Agrônomo - CREA-SP 506991425/20.